



DURCH DAS ALLGÄU UND OBERBAYERN










RAD-TOURBUCH



Von Lindau im Bodensee bis nach Schönau a. Königssee – der **Bodensee-Königssee Radweg** bietet eine aktive Variante, die grandiose Voralpenlandschaft und ihre weltberühmten Kulturdenkmäler zu entdecken. Immer dem Alpennordrand folgend.

BAYERISCHE FERNWEGE E.V.

Wir verbinden Bayerns Originale

-  455 Kilometer
-  4.370 Höhenmeter
-  Wegbeschaffenheit: ca. 395 km Asphalt und ca. 60 km Schotter- und Naturwege
-  In beide Richtungen ausgeschildert und befahrbar
-  Herrliche Panoramablicke
-  Historische Kleinstädte, traditionsreiche Orte und idyllische Dörfer
-  Bayerische Kulinarik
-  Erfrischende Flüsse und Seen
-  Kulturelle Highlights, bayerische Originale und barocke Juwelen

Neben Deutschlands ältester Ferienstraße, der Deutschen Alpenstraße, verläuft einer der schönsten Radfernwege des Landes: der Bodensee-Königssee Radweg. Diese Route führt Sie vom Bodensee durch das Allgäu und Oberbayern bis zum Königssee im einzigen Alpennationalpark Deutschlands – immer begleitet von der beeindruckenden Kulisse der bayerischen Alpen.

Jahres zu unterstützen – mit Tipps, Informationen und echter Leidenschaft für unsere Region.

Wir wünschen Ihnen eine gute Fahrt und unvergessliche Urlaubserlebnisse.



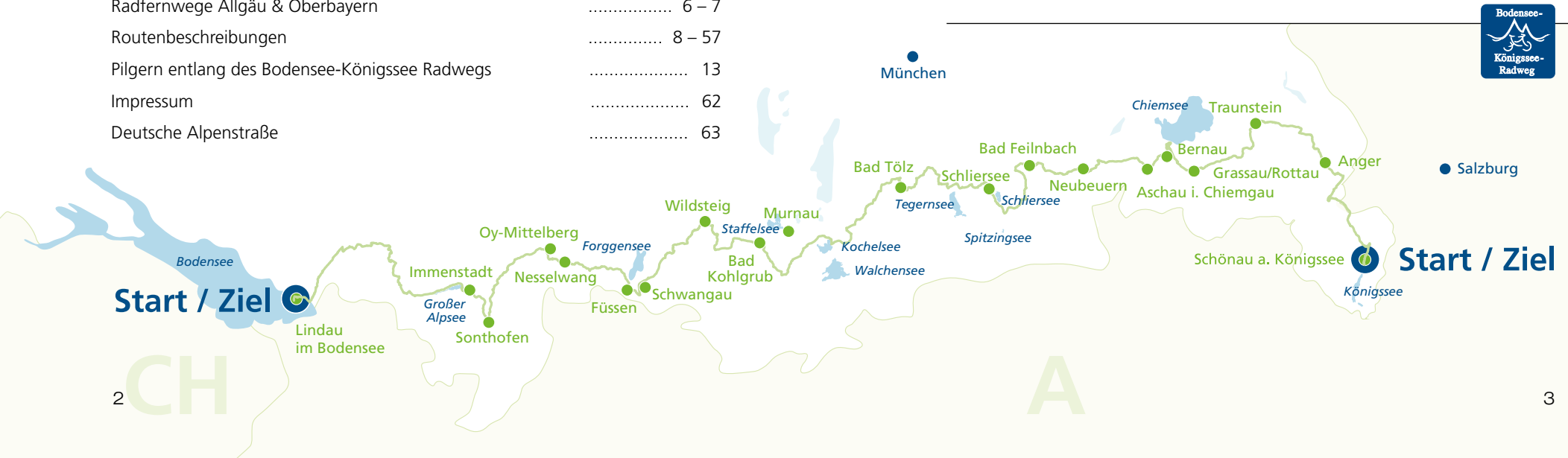
Die Tourismusverbände Allgäu/ Bayerisch-Schwaben e.V. und Tourismus Oberbayern München e.V. sowie zahlreiche Landkreise, Tourismusstellen, Orte und Gastgeber entlang der Strecke haben sich in einem gemeinsamen Verein zusammengeschlossen: dem Bayerische Fernwege e.V. Unser Ziel ist es, Sie bei der Planung Ihrer schönsten Zeit des

Ihr Kontakt bei Fragen rund um den Bodensee-Königssee Radweg:


Bayerische Fernwege e. V.
 Sparte Bodensee-Königssee Radweg
 c/o Alpin Consult
 Siedlerstraße 10, 83714 Miesbach
 Telefon +49 8025 9244952
info@bodensee-koenigssee-radweg.de
www.bodensee-koenigssee-radweg.de

INHALT

Allgemeine Informationen	4
Entfernungstabelle	5
Radfernwege Allgäu & Oberbayern	6 – 7
Routenbeschreibungen	8 – 57
Pilgern entlang des Bodensee-Königssee Radwegs	13
Impressum	62
Deutsche Alpenstraße	63



FAHRRADFREUNDLICHE GASTGEBER

Die mit  gekennzeichneten Betriebe haben sich als besonders fahrradfreundlich klassifizieren lassen.



überdachte Abstellmöglichkeit für Fahrräder, absperrbar



Eigenes Restaurant



E-Bike-Ladestation



Entfernung vom Bodensee-Königssee Radweg in km

Für Einzelübernachtungen empfehlen wir eine Reservierung 48 Stunden vor Anreise. Für Gruppen ab fünf Personen ist generell eine Vorausbuchung zwei bis drei Wochen vor Reiseantritt erforderlich.



Zahlreiche Campingplätze entlang der bayerischen Alpen bieten sowohl Zeltplätze, Mietzelte und weitere Übernachtungsmöglichkeiten. www.camping-in-bayern.info

Der Herausgeber übernimmt keine Gewähr für die Aktualität, Richtigkeit und Vollständigkeit der in den Gastgeberanzeigen bereitgestellten Informationen. Für den Inhalt der Anzeigen sind ausschließlich die Gastgeber verantwortlich.

Reiseliteratur:

bikeline Radtourenbuch/Esterbauer Verlag:

Maßstab 1:50.000

ISBN: 978 - 3 - 7111 - 0233 - 1

Preis: 16,90 €



GPS Daten:

Unter dem neben stehenden QR-Code finden Sie den Link zu den GPS Daten des Bodensee-Königssee Radwegs



Reiseveranstalter Gepäcktransport, Organisation von Unterkünften, Rad-Verleih:


Feuer und Eis Touristik GmbH™, Südliche Hauptstr. 33, 83700 Rottach-Egern

Telefon +49 8022 663640, info@feuer-eis-touristik.de

www.feuer-eis-touristik.de

Ladestationen für E-Bikes:

Finden Sie häufig bei den Touristinformationen und Ihren Gastgebern vor Ort oder in der Übersicht, die Sie über diesen QR-Code einsehen können.



ENTFERNUNGSTABELLE

	Entfernungen in km (abgerundet)	
Lindau		Lindau
Immenstadt	65	Immenstadt
Sonthofen	77	Sonthofen
Oy-Mittelberg	102	Oy-Mittelberg
Nesselwang	112	Nesselwang
Füssen	137	Füssen
Schwangau	147	Schwangau
Wildsteig	171	Wildsteig
Murnau	211	Murnau
Bad Tölz	251	Bad Tölz
Schliersee	286	Schliersee
Bad Feilnbach	316	Bad Feilnbach
Neubeuern	329	Neubeuern
Aschau i. Chiemgau	347	Aschau i. Chiemgau
Bennau am Chiemsee	354	Bennau am Chiemsee
Grassau & Rottau	368	Grassau & Rottau
Traunstein	393	Traunstein
Anger	420	Anger
Schöna u. Königssee	455	Schöna u. Königssee
	390	
	378	
	353	
	343	
	318	
	308	
	284	
	244	
	204	
	169	
	139	
	126	
	108	
	101	
	87	
	62	
	35	

RADFERNWEGE ALLGÄU & OBERBAYERN

Der Bodensee-Königssee Radweg wird von einigen anderen Radfernwegen gekreuzt. Im Westen findet man direkten Anschluss an den Bodensee Radweg, im Osten bei Salzburg beginnt der Alpe-Adria Radweg.

Der **Bodensee-Radweg (BR)** ist ein rund 280 km langer Radfernweg entlang des Bodensees.

www.bodensee-radweg.com

Auf der **Radrunde Allgäu (RRA)** lässt sich auf 475 km die beeindruckende Natur des Allgäus erkunden.

www.allgaeu.de/rad

Bei Immenstadt kreuzt der **Illerradweg (ILR)** den Bodensee-Königssee Radweg. Er führt 146 km der Iller entlang bis nach Neu-Ulm.

www.illerradweg.de

Der 244 km lange **Lechradweg (LR)** führt am Fluss von Marxheim bei Donauwörth in Bayern nach Tirol/Österreich und kreuzt in Füssen den Bodensee-Königssee Radweg.

www.lechradweg.info

Der 202 km lange **Ammer-Amper-Radweg (AAR)** verläuft von den Ammerquellen südlich von Oberammergau bis zur Ampermündung in die Isar bei Moosburg a.d. Isar.

www.ammer-amper-radweg.com

In Bad Tölz queren wir den **Isarradweg (ISR)**. Er begleitet auf 299 km die Isar von der Quelle im Karwendel bis zur Mündung in die Donau.

www.isarradweg.de

Wasser-Radlwege Oberbayern:

Die **Salzschleife (WRW-Salz)** verbindet auf 380 km von München nach Südosten malerische Städte, die dem Salz ihren Wohlstand verdanken.

Die **Kunstschleife (WRK-Kunst)** im Südwesten mit ihren 350 km ist gespickt mit kulturellen und landschaftlichen Höhepunkten.

www.oberbayern.de/erleben/wasser-radlwege

Der Fernradweg **münchen venezia Ost & West (MVO+MVW)** verbindet Deutschlands südlichste Metropole mit Italiens Lagunen-Perle an der Adria. Dazwischen liegen 560 km spektakuläre Landschaftserlebnisse.

www.muenchen-venezia.info

Weitere Informationen zu allen Radfernwegen in Bayern finden Sie unter www.radland-bayern.de



RADFERNWEGE IN UND ÜBER DIE ALPEN LADEN ZUM KOMBINIEREN EIN:

510 Kilometer führt der **Drauradweg** entlang der Drau durch Kärnten bis an die kroatisch-slowenische Grenze bei Varaždin.

www.drauradweg.com

Bei Altenmarkt am Inn trifft man auf den **Innradweg (INR)**. Aus den Alpen kommend führt er teilweise beidseitig des Flusses von Kiefersfelden in die Dreiflüssestadt Passau und schließt dort an den Donauradweg an.

www.innradweg.com

Der **Alpe Adria Radweg (AA)** ist ein 415 km langer Fernradweg, der vom österreichischen Salzburg über die Alpen ins italienische Grado an der Adria führt.

www.alpe-adria-radweg.com

Die **Via Claudia Augusta (VCA)** führt Sie von Füssen auf den 1.210 m hohen Fernpass. Durch eine der schönsten Kulturlandschaften Tirols geht's über Nassereith bis an's Ziel in Imst.

www.viaclaudia.org





ALLGÄU BODENSEE

LINDAU – STIEFENHOFEN

Streckenlänge: 51 km, Steigung 660 Höhenmeter

Wo der See lockt und die Berge rufen – ein genussvoller Auftakt zwischen Bodenseeufer und Allgäuer Bergen

Die Inselstadt Lindau, umgeben vom glitzernden Wasser des Bodensees und eingerahmt von schneebedeckten Berggipfeln, bildet für viele den idealen Startpunkt. Mediterranes Flair, historische Gebäude und die beeindruckende Hafeneinfahrt mit Leuchtturm sorgen für einen unvergesslichen Beginn. Bald schon ändert sich das Landschaftsbild: dem Flüsschen Leiblach folgend, führt die Strecke hinauf ins westliche Allgäu. Obst- und Weinbau weichen grünen Wiesen, schindelverkleideten Höfen und ersten

Ausblicken auf die schroffe Alpenkulisse. Zwischen Wäldern, Weiden und kleinen Dörfern wie Hergensweiler, Opfenbach, Maria-Thann, Gestratz, Röthenbach und dem Kräuterdorf Stiefenhofen entfaltet sich das typische Allgäuer Landschaftsbild. Ein besonderer Genuss dieser Etappe: die Strecke verläuft entlang der Allgäuer Käsestraße. In zahlreichen Sennereien wird Käse noch traditionell von Hand hergestellt – ein Besuch mit Verkostung lohnt sich unbedingt.

Allgäu Bodensee

Westallgäu Tourismus e. V.
Tourist-Information Lindenberg
 Tel. +49 8381 9284310
 info@westallgaeu.de
 www.westallgaeu.de

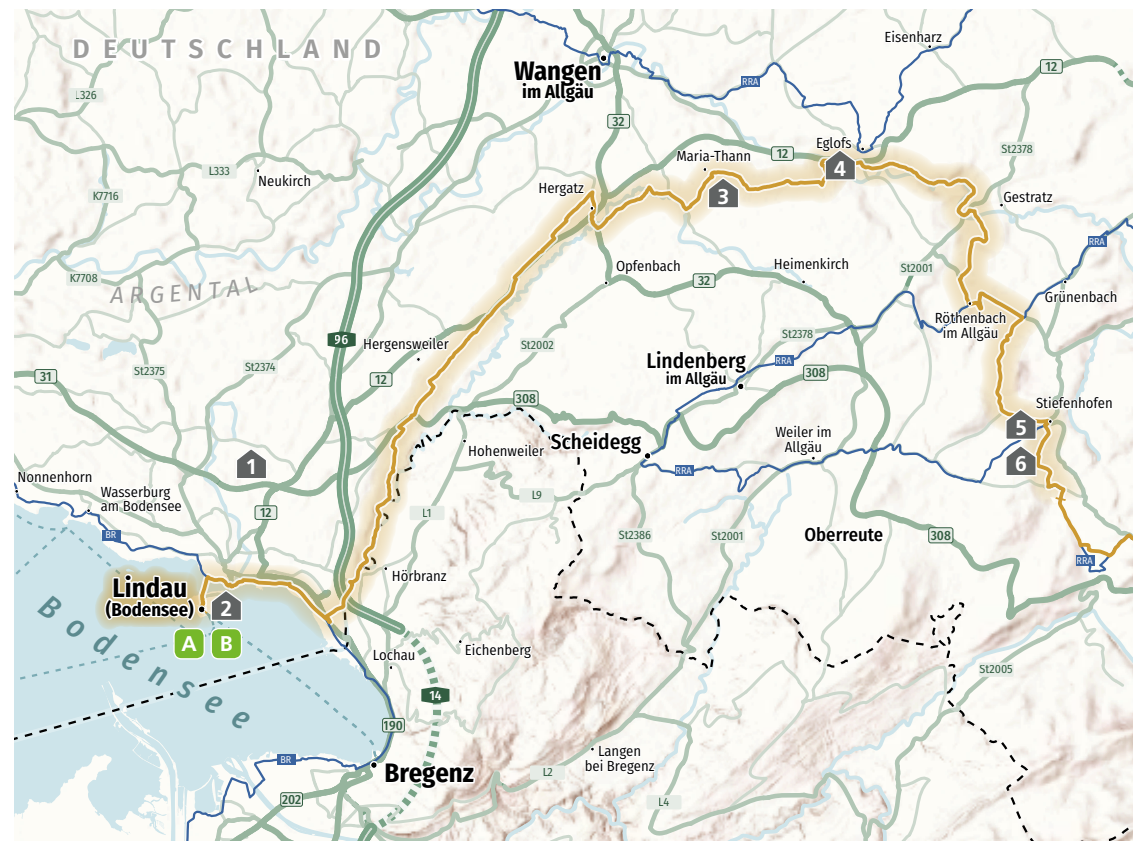
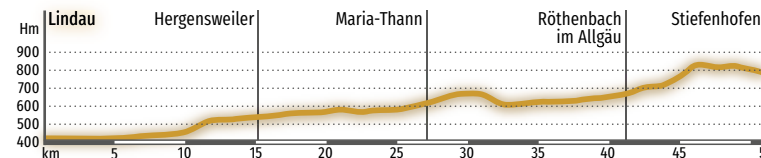
**Lindau Tourismus
 und Kongress GmbH**
 Tel. +49 8382 8899900
 www.lindau.de

Gemeinde Hergensweiler
 Tel. +49 8388 217, www.hergensweiler.de

Gemeinde Opfenbach
 Tel. +49 8385 92140, www.opfenbach.de

Tourismus Argental (Gestratz - Röthenbach)
 Tel. +49 8383-9295924,
 www.urlaub-im-argental.de

Gästeamt Stiefenhofen
 Tel. +49 8383 7200, www.stiefenhofen.de



LINDAU IM BODENSEE



Historische Altstadt, mediterranes Ambiente, moderner Lebensstil: ob beim Bummel durch die romantischen, verwinkelten Gassen der Insel, einem entspannten Tag am Wasser im großzügigen Lindenhofpark oder dem Besuch der kleinen Galerien und des städtischen Kunstmuseums – die Inselstadt Lindau im Bodensee bietet zu jeder Jahreszeit ein breites Angebot an Aktivitäten.

Veranstaltungen wie die Regatta „Rund Um“, das Winzerfest „Komm & See“, der Jahrmarkt oder die Hafengeburtstag begeistern jährlich Tausende Besucher aus nah und fern. Deutschlands südlichster und Bayerns einziger Leuchtturm bildet zudem – gemeinsam mit dem Bayerischen Löwen – ein unverkennbares historisches Ensemble am Hafen der Lindauer Insel.

> www.lindau.de

GASTGEBER ENTLANG DER ROUTE

1



Campingpark Gitzenweiler Hof

Gitzenweiler 88
88131 Lindau
Tel. +49 8382 94940
info@gitzenweiler-hof.de
www.gitzenweiler-hof.de



2



Hotel Garni Alte Schule

Marc Hübler, Hübler GmbH
Alter Schulplatz 2
88181 Lindau
Tel. +49 8382 9114444
info@hotelalteschule-lindau.de
www.hotelalteschule-lindau.de



3



Ferienwohnung Urlaub bei Lina

Hochgratstr. 24
88145 Maria-Thann
Tel. +49 176 57705121
info@urlaub-bei-lina.de
www.urlaub-bei-lina.de



4



Hotel zur Rose

Familie Kresser
Dorfplatz 7
88260 Argenbühl-Eglofs
Tel. +49 7566 336
info@hotel-zur-rose.de
www.hotel-zur-rose.de



5



Landgasthof Rössle

„Beim Kräutertwirt“
Familie Kulmus
Hauptstraße 14, 88167 Stiefenhofen
Tel. +49 8383 92090
info@roessle.net
www.roessle.net



6



Ferienhof Roth-Kennerknecht

Anne Roth
Lautenberg 2
88167 Stiefenhofen
Tel. +49 175 5266124
ferienhofroth-kennerknecht@gmx.de
www.ferienhofroth-kennerknecht.de





Hundertwasser (786) Antipodische Insel, Mixed media, 1975 • Sammlung Christian Baha

Kunstforum Hundertwasser Lindau

Hundertwassers Werk und Wirken präsentieren wir Ihnen in jährlich wechselnden Ausstellungen auf der Bodenseeinsel Lindau.

Informationen zu Öffnungszeiten, Preisen und Führungen unter: www.kultur-lindau.de

HUNDERTWASSER®



© Hart Pulko
© Duncan MacCauley

CAVAZZEN MUSEUM

Im Cavazzen, dem frisch sanierten Stadtmuseum auf der Lindauer Insel, wird Geschichte lebendig. Ob mit dem „Lindauer Boten“ nach Mailand oder per Zeitreise durch die Jahrhunderte – Besucher erwartet eine spannende Entdeckungsreise. Das prächtige Barockpalais zeigt sich vielseitig, ideenreich und modern: ein Ort für Kunst, Kultur, Begegnung und Genuss. Interaktive Ausstellungen machen die Vergangenheit greifbar und verbinden sie mit der Gegenwart. Wer Lindau wirklich kennenlernen will, beginnt seine Erkundungstour am besten hier – im Herzen der Stadt und mitten im Geschehen. Der Cavazzen: ein Haus voller Geschichte und Geschichten.

Museum Lindau
Marktplatz 6 | 88131 Lindau
www.museum-lindau.de



CAVAZZEN

FREIZEITTIPPS ENTLANG DER ROUTE



Kunstforum Hundertwasser
www.kultur-lindau.de

A



Cavazzen
www.museum-lindau.de

B



PILGERN ENTLANG DES BODENSEE-KÖNIGSSEE RADWEGS

Abstand gewinnen – mit jedem Tritt in die Pedale – zur Hektik des Alltags, zu den kleinen und großen Sorgen, die uns tagtäglich beschäftigen: am Bodensee-Königssee Radweg gelingt dies ab Lindau in kürzester Zeit. Sportlich ist sie die Strecke, mit 4.370 Höhenmetern, aber: ist man erstmal im Rhythmus des ständigen Auf- und Abs angekommen, kommt der „Flow“, erhält die Tour einen meditativen Charakter. Man wird aufnahmefähiger: für die Schönheit der Natur, für die stillen Momente. Man wird eins mit sich und der Natur.

Wer am klösterlichen Leben teilhaben möchte, dem empfehlen wir eine Übernachtung in einer der Klosterherbergen und für die, die es gar nicht eilig haben, gibt es zahlreiche Angebote für eine spirituelle Auszeit.

Weitere Infos finden Sie auf unserer Website
www.bodensee-koenigssee-radweg.de

Folgen Sie dem QR-Code direkt zu unserem Pilger-Radreiseführer.





ALLGÄU GIPFELWELTEN

OBERSTAUFEN – OY-MITTELBERG

Streckenlänge: 61 km, Steigung 590 Höhenmeter

Wo Gipfel grünen und Bergwasser glitzert – eine Etappe voller Naturwissen, Braukunst und Weitblicke

Von Oberstaufen aus geht es mit Blick auf den markanten Hochgrat bergab zum Großen Alpsee. Direkt am Ufer lädt das Naturparkzentrum Nagelfluhkette zur Rast ein – mit regionalen Produkten und einer interaktiven Ausstellung zur Geologie und Tierwelt der Region. Frisch gestärkt fahren wir weiter nach Immenstadt, über Blaichach bis nach Sonthofen. Dort folgen wir der Radrunde Allgäu durch die lebendige Innenstadt, vorbei an kleinen Läden und gemütlichen Cafés. Am Spitalplatz verlassen wir die Stadt

in Richtung Burgberg. Ein Höhepunkt wartet in Rettenberg, dem Bier-Genuss.Dorf: drei Privatbrauereien – Zötler, Engelbräu und BernardiBräu – laden zur genussvollen Pause ein. Mit Blick auf die Allgäuer Alpen schmeckt die Brotzeit gleich doppelt gut. Entspannt geht es weiter entlang des Rottachspeichersees, der mit seiner Weite und dem Blick auf die Berge beeindruckt. In Oy-Mittelberg endet eine Etappe, die Natur, Kulinarik und Allgäuer Lebensgefühl auf schönste Weise verbindet.

Allgäu Gipfelwelten

Landkreis Oberallgäu
touren@lra-oa.bayern.de
www.oberallgaeu.de

Oberstaufen Tourismus Marketing GmbH

Tel. +49 8386 93000, www.oberstaufen.de

Tourist Infos Immenstadt

Tel. +49 8323 998877, www.immenstadt.de

Tourist-Info Blaichach

Tel. +49 8321 8008510, www.blaichach.de

Tourist-Info Sonthofen

Tel. +49 8321 615291, www.sonthofen.de

Tourist-Info Burgberg

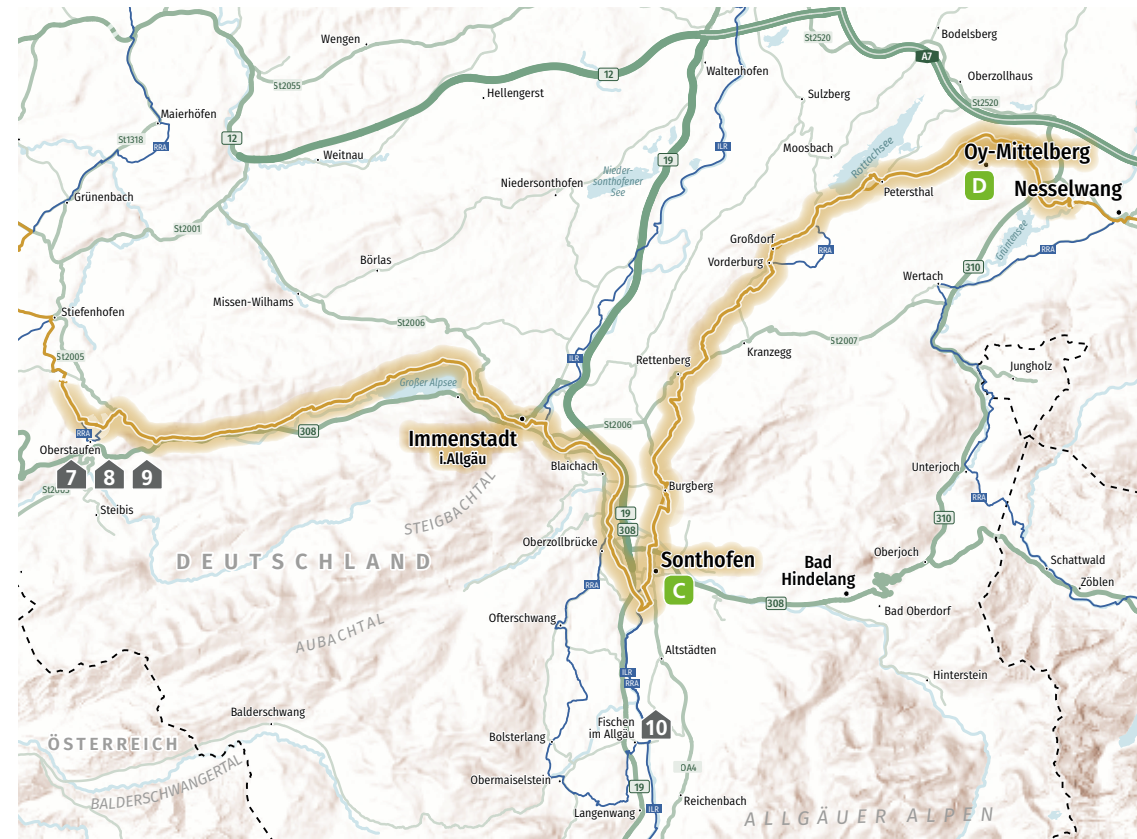
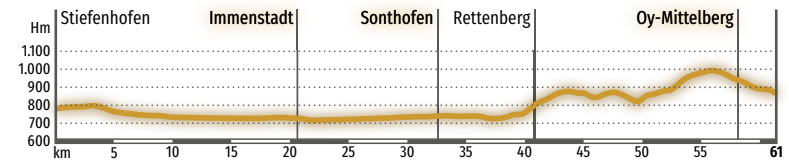
Tel. +49 8321 672220, www.burgberg.de

Tourist-Info Rettenberg

Tel. +49 8327 92040, www.rennenberg.de

Kur- und Tourismusbüro Oy-Mittelberg

Tel. +49 8366 207, www.oy-mittelberg.de





Geschichte neu erzählt

Im AlpenStadtMuseum im Sonthofer Kultur-Viertel geht es auf eine spannende Entdeckungsreise durch die Geschichte der Region.

Ein Erlebnisort für alle Sinne

Beim Zitherspielen oder Kuhschellen-Läuten, dem Ertasten einer traditionellen Bärbelemaske oder dem Schnuppern an Kräuterdüften oder einer interaktiven Rodelabfahrt inklusive wackliger Beine. Und danach ins gemütliche Museumscafé. Ein Besuch lohnt sich!

AlpenStadtMuseum
Sonnenstr. 1
87527 Sonthofen
Tel. +498321 3300
www.alpenstadtmuseum.de

SONTHOFEN

Stadt- und Naturerlebnis liegen in Sonthofen nah beieinander und machen den Reiz der Internationalen Alpenstadt mit ihren 21.000 Einwohnern aus. Die Lage Sonthofens ist dabei ganz besonders: Direkt vor dem Naturschutzgebiet Allgäuer Hochalpen. Berge, Wälder, Flüsse und Seen sind nur einen Katzensprung von der lebendigen Innenstadt entfernt – nach wenigen Gehminuten ist man in ursprünglicher Natur, imposantes Bergpanorama inklusive. Radelnde finden hier ein riesiges Radwegenetz, das sichere und genussvolle Radtouren



in die verschiedensten Richtungen ermöglicht. Als attraktives Basislager in der Radregion Allgäu bietet Sonthofen zudem Servicestationen mit Radverleih sowie hochkarätige Sportveranstaltungen.

> www.sonthofen.de

IMMENSTADT

Die älteste Stadt im Oberallgäu bringt Geschichte, Kultur und Natur auf einen höchst lebensfrohen Nenner. Ihr mittelalterlicher Kern, im Bereich des Marienplatzes, wird besonders durch

das restaurierte Schloss, das Rathaus und die Mariensäule geprägt. Das Stadtzentrum mit seinen kleinen Straßen, Geschäften und Restaurants lädt zum Verweilen und Genießen ein. Neben den Stadtbesuchern kommen auch Erholungssuchende, Wanderer und Sportler auf ihre Kosten. Egal ob am Großen Alpsee in Bühl oder in den Bergen des Naturparks Nagelfluhkette, ist landschaftlich und sportlich viel geboten. Lassen Sie sich im Naturparkzentrum Nagelfluhkette oder am Residenzplatz beraten.

> www.immenstadt.de



OY-MITTELBERG ERRADELN

Am höchsten Punkt des Radwegs haben Sie sich eine ausgiebige Rast verdient. Stillen Sie Ihren Hunger und Durst in einem der traditionellen Gasthäuser oder einem schattigen Biergarten. Aus dem Brunnen an der St. Anna Kirche sprudelt quellfrisches Wasser, mit dem Sie Ihre Trinkflaschen auffüllen können. Erfrischung bietet aber auch ein Sprung in einen der Seen.

Abstecher“ über Maria Rain

Die kleine Schleife über Maria Rain zu fahren hat lohnende Ziele: Eine grandiose Panoramansicht wartet auf der Terrasse beim Almcafé Schnakenhöhe oder der Besuch der ältesten Wallfahrtskirche im Allgäu – sie wird zu Recht die schönste Dorfkirche im Allgäu genannt.

Kur- und Tourismusbüro

Mittelberger Str. 3 | 87466 Oy-Mittelberg | Tel. +49 8366 207
tourist@oy-mittelberg.de | www.oy-mittelberg.de





OY-MITTELBERG

Ein traumhaftes Alpenpanorama und idyllische Badeseen warten in Oy-Mittelberg auf die Radfahrer. Hier erradeln Sie mit knapp 1.000 Metern

den höchsten Punkt zwischen Bodensee und Königssee. Der Blick schweift über den Lenker hinaus auf die Allgäuer Alpen, auf Schloss Neuschwanstein bis zur Zugspitze – eine Panoramalage, die ihresgleichen sucht. Gerne dürfen Sie auch länger bleiben!

Die Allgäuer Naturbiken-Touren sind sportlich und trotzdem für Genießer. MTB-Fans erwartet die schöne See(le)ndlandschaft des Duftorts Oy-Mittelberg zwischen Grünten- und Rottachsee.

> www.oy-mittelberg.de

GASTGEBER ENTLANG DER ROUTE

7



Hotel Bad Rain

Familie Kirchmann
Hinterstaufen 9
87534 Oberstaufen
Tel. +49 8386 93240
info@bad-rain.de
www.bad-rain.de



8



Hotel Mühlenhof

Familie Reindl
Mühlenstr.13
87534 Oberstaufen
Tel. +49 8386 93260
info@hotel-muehlenhof.de
www.hotel-muehlenhof.de



9



Trail Hotel Oberstaufen

Bürgermeister-Hertlein-Str. 1
87534 Oberstaufen
Tel. +49 8386 7073010
info@trail-hotels.com
www.trail-hotels.com



10



Explorer Hotel Oberstdorf

An der Breitach 3
87538 Fischen im Allgäu
Tel. +49 8322 940790
oberstdorf@explorer-hotels.com
www.explorer-hotels.com/oberstdorf



„DAS LEBEN IST WIE FAHRRADFahren.
UM DAS GLEICHGEWICHT ZU HALTEN,
MUSS MAN IN BEWEGUNG BLEIBEN.“

ALBERT EINSTEIN

FREIZEITTIPPS ENTLANG DER ROUTE



AlpenStadtMuseum Sonthofen

www.alpenstadtmuseum.de

C



Oy-Mittelberg

www.oy-mittelberg.de

D



ALLGÄU SCHLOSSPARK

NESSELWANG – TRAUCHGAU

Streckenlänge: 47 km, Steigung 460 Höhenmeter

Im Herzen des Schlossparks –
zwischen Königsschlössern und Seeidylle

Vom beschaulichen Oy-Mittelberg führt der Radweg zum Grüntensee, dessen ruhige Uferlandschaft den perfekten Auftakt für diese Etappe bildet. Über Haslach und Gschwend gelangen wir nach Nesselwang – das Tor zum östlichen Allgäu. Im Ortskern laden Einkaufsmöglichkeiten, Cafés und die Pfarrkirche St. Andreas zu einer Pause ein. Ein Ausflug mit der Alpspitzbahn bietet bei gutem Wetter einen weiten Blick über den Schlosspark – ideal für eine zünftige Brotzeit auf der Hütte.

Die Route führt weiter durch Hertingen über weite Wiesen nach Pfronten. Begleitet vom Panorama der Allgäuer Alpen, tauchen bald auch die Zugspitze und die Tannheimer Berge auf. In Hopfen am See – der „Allgäuer Riviera“ – spiegelt sich die Bergkulisse im Wasser. Kurz darauf erreichen wir Füssen, wo Natur und Geschichte eine besondere Verbindung eingehen.



Allgäu Schlosspark

Tourismusverband Ostallgäu e. V.
Tel. +49 8342 911506
info@schlosspark.de
www.schlosspark.de

Tourist-Information Nesselwang
Tel. +49 8361 923040
www.nesselwang.de

Tourist Information Eisenberg/Zell
Tel. +49 8364 1237
www.eisenberg-allgaeu.de

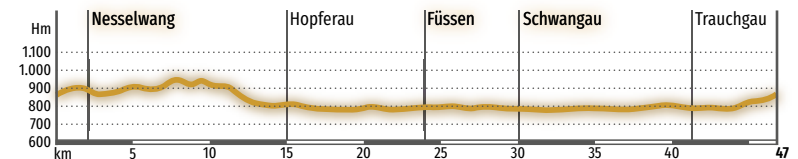
Gästeinformation Hopferau
Tel. +49 8364 8548, www.hopferau.de

Tourist Information Hopfen am See
Tel. +49 8362 7458, www.fuessen.de

Füssen Tourismus & Marketing
Tel. +49 8362 93850, www.fuessen.de

Tourist Information Schwangau
Tel. +49 8362 81980, www.schwangau.de

Gästeinformation Halblech/Buching
Tel. +49 8368 9122222, www.halblech.de



In Füssen überqueren wir den türkisgrünen Lech, der aus dem österreichischen Lechtal stammt und den Forggensee speist. Die Umgebung lädt zum „Seenhüpfen“ ein – etwa zum kleinen Alsee zwischen Schloss Hohenschwangau und Neuschwanstein. Wer die Schlösser nicht kennt, sollte sie samt Museum der Bayerischen

Könige unbedingt besuchen. Mit all diesen Eindrücken im Gepäck – von Bergen, Seen und Märchenschlössern – geht es weiter durch Schwangau, vorbei am Bannwaldsee, bis nach Buching/Halblech und schließlich nach Trauchgau. Eine Etappe wie aus dem Bilderbuch – voller Natur, Kultur und einem Hauch königlicher Magie.



NESSELWANG

In Nesselwang trifft die liebeliche Voralpenlandschaft auf die hohen Gipfel der Allgäuer Alpen. Dadurch sind atemberaubende Aussichten garantiert.

Der Luftkurort mit seinem Hausberg Alpspitze und dem markanten Turm der Pfarrkirche St. Andreas bietet eine breite Infrastruktur mit Restaurants, Geschäften und Erholungsmöglichkeiten. Freuen Sie sich auf eine fahrradfreundliche Marktgemeinde mit familiären Gastgebern und attraktiven Tagestouren. Für Abkühlung sorgen die vielen Seen, dazu gibt es zahlreiche authentische Veranstaltungen. > www.nesselwang.de

FREIZEITTIPPS ENTLANG DER ROUTE



Forggensee Schiffahrt
www.forggensee-schiffahrt.de

E



Buchenbergbahn
www.buchenbergbahn.de

F

GASTGEBER ENTLANG DER ROUTE

11



Explorer Hotel Neuschwanstein
An der Riese 45
87484 Nesselwang im Allgäu
Tel. +49 8361 9989000
neuschwanstein@explorer-hotels.com
www.explorer-hotels.com/neuschwanstein



12



Hotel-Gasthof Post
Hauptstraße 25
87484 Nesselwang
Tel. +49 8361 30910
info@hotel-post-nesselwang.de
www.hotel-post-nesselwang.de



13



Bavaria City Hostel – Design Hostel Füssen
Reichenstraße 15
87629 Füssen
Tel. +49 8362 9266980
info@hostelfuessen.com
www.hostelfuessen.com



14



Luitpoldpark-Hotel
Bahnhofstraße 1-3
87629 Füssen
Tel. +49 8362 9040
fuessen@luitpoldpark-hotel.de
www.luitpoldpark-hotel.de



GASTGEBER ENTLANG DER ROUTE

15



Hotel Schlosskrone
Prinzregentenplatz 2-4
87629 Füssen
Tel. +49 8362 930180
rezeption@schlosskrone.de
www.schlosskrone.de



16



Bannwaldsee Hotel
Familie Rehklau
Sesselbahnstraße 10
87642 Halblech-Buching
Tel. +49 8368 9000
info@bannwaldseehotel.de
www.bannwaldseehotel.de



FÜSSEN

Bayerns höchstgelegene Stadt bietet Romantik pur. Die gemütlichen Cafés und vielen kleinen Geschäfte in der mittelalterlichen Altstadt laden zu

einem ausführlichen Bummel mit leicht italienischem Flair ein. Das Museum der Stadt Füssen bietet prachtvolle Barockräume und eine der europaweit schönsten Sammlungen historischer Lauten und Geigen. Vom Hohen Schloss mit seinen beeindruckenden Illusionsmalereien aus hat man den besten Blick über die Dächer Füssens. Am Schnittpunkt von Hochgebirge und Voralpenland liegt Füssen außerdem in direkter Nachbarschaft zu Ludwigs Märchenschloss Neuschwanstein und zahlreichen Badeseen.

> www.fuessen.de

SCHWANGAU

Herrliche Ausblicke, frische Luft und Natur pur. Radfahren rund um Schwangau ist ein aktives Erlebnis für alle Leistungsklassen. Das flache Voralpenland, gut ausgebaute Radwege, ein schönes Bergpanorama und viele Sehenswürdigkeiten am Wegesrand, wie z.B. die Königsschlösser Neuschwanstein und Hohenschwangau, laden Sie zu genussvollen Touren ein.



Die Gastgeber empfangen Sie herzlich und bieten den passenden Service rund um Ihren Radurlaub an.

> www.schwangau.de

ERLEBNIS BERGBAHN

Die Auffahrt mit der Kabinenbahn ermöglicht einen einzigartigen Blick auf Schloss Neuschwanstein. Auf 1.730 m Höhe eröffnet sich ein faszinierendes Schauspiel der Natur. Hier kann man erholsam Innehalten oder im Liegestuhl auf der Sonnenterrasse den Blick schweifen lassen.

Zahlreiche Bergwanderwege und Klettersteige bieten sowohl dem Genusswanderer als auch dem sportlichen Kletterer das richtige Terrain. Sommerrodelbahn, Spielplatz und ein gemütlicher Biergarten runden das Angebot ab.

Tegelbergbahn GmbH & Co. KG

Tegelbergstraße 33 | 87645 Schwangau
Tel. 08362/9836-0
info@tegelbergbahn.de | www.tegelbegbahn.de



tegel
breiten
buchen

berg
berg
berg

bahn
bahn
bahn





PFAFFENWINKEL

Im Pfaffenwinkel gelangt man direkt zur bekannten Wallfahrtskirche und UNESCO-Weltkulturerbe, der Wieskirche

Wenn man sich so umschaute: man kann sie verstehen! Die Mönche, die Nonnen, die Pfaffen. 159 Kirchen und jede Menge Klöster zwischen Lech und Loisach. Recht hatten sie, die Geistlichen, sich in diesem Herzstück Bayerns niederzulassen. Sie wussten einfach schon immer, wo die schönsten Plätze sind. Die Landschaft so begnadet schön, dass einem schier der Atem wegbleibt.

Über Wildsteig führt die Route weiter ins Tal der Halbammer.



Pfaffenwinkel

Tourismusverband Pfaffenwinkel
Tel. +49 8861 2113200
info@pfaffen-winkel.de
www.pfaffen-winkel.de

Tourist-Information Wildsteig
Tel. +49 8867 912400
www.wildsteig.de

Höhenprofil und Kartographie siehe Seite 29

WILDSTEIG

Unser Erholungsort Wildsteig im schönen Oberbayern, 888 m NN, mit herrlichem Blick, sowohl auf die Ammergauer Alpen, als auch ins Allgäu, lädt Sie und Ihre Familie ein, unsere unberührte Natur zu genießen. Hier beginnt Ihr Urlaub schon beim Ankommen! Viele Wege führen nach Wildsteig, so z.B. die „Romantische Straße“, der „König-Ludwig-Weg“, der „Jakobsweg“ und der „Bodensee-Königssee Radweg“. Auch die weltberühmte „Wieskirche“ liegt in unmittelbarer Nähe.



Wunderschöne Aussichtspunkte – Eckberg (962 m, Blick ins Voralpenland), Mühleck (926 m) – offenbaren ein fantastisches Alpenpanorama vom Wendelstein im Chiemgau bis zum Grünten im Allgäu.

> www.wildsteig.de

GASTGEBER ENTLANG DER ROUTE

17



Landhotel und Gasthof Kirchberger
Kirchbergstr. 43
82409 Wildsteig
Tel. +49 8867 221
info@landhotel-kirchberger.de
www.landhotel-kirchberger.de



18



Pilgerhaus Wildsteig
Kirchbergstr. 25
82409 Wildsteig
Tel. +49 1573 9097548
info@pilgerhaus-wildsteig.de
www.pilgerhaus-wildsteig.de





NATURPARK AMMERGAUER ALPEN & DAS BLAUE LAND

WILDSTEIG – GROSSWEIL

Streckenlänge: 57 km, Steigung 460 Höhenmeter

Zwischen Moorlandschaften, Künstlerseelen und Dorfidylle:
eine Landschaft voller Farben, Formen
und Geschichte

Von Altenau aus führt der Radweg entlang des Naturschutzgebiets „Altenauer Moos“ über Saulgrub und Bad Kohlgrub und weiter ins Blaue Land – eine Region, die mit Licht, Weite und kulturellem Erbe begeistert. In Grafenaschau eröffnet sich der Blick aufs artenreiche Murnauer Moos, das größte Moor Mitteleuropas. Ein Abstecher nach Murnau ist Pflicht:

ein inspirierender Künstlerort mit wunderbarer Fußgängerzone und Gastronomie. Weiter geht es durch Dörfer wie Ohlstadt mit der historischen Kaulbach-Villa und am königlichen Gestüt Schwaiganger vorbei. In Großweil lohnt sich ein Stopp im Freilichtmuseum Glentleiten, bevor der Weg Richtung Kochel am See führt.

Naturpark Ammergauer Alpen

Ammergauer Alpen GmbH
Tel. +49 8822 922740
info@ammergauer-alpen.de
www.ammergauer-alpen.de

Tourist-Information Saulgrub-Altenau

Tel. +49 8822 922740
www.saulgrub.de

Tourist-Information Bad Kohlgrub

Tel. +49 8822 922740
www.bad-kohlgrub.de

Das Blaue Land

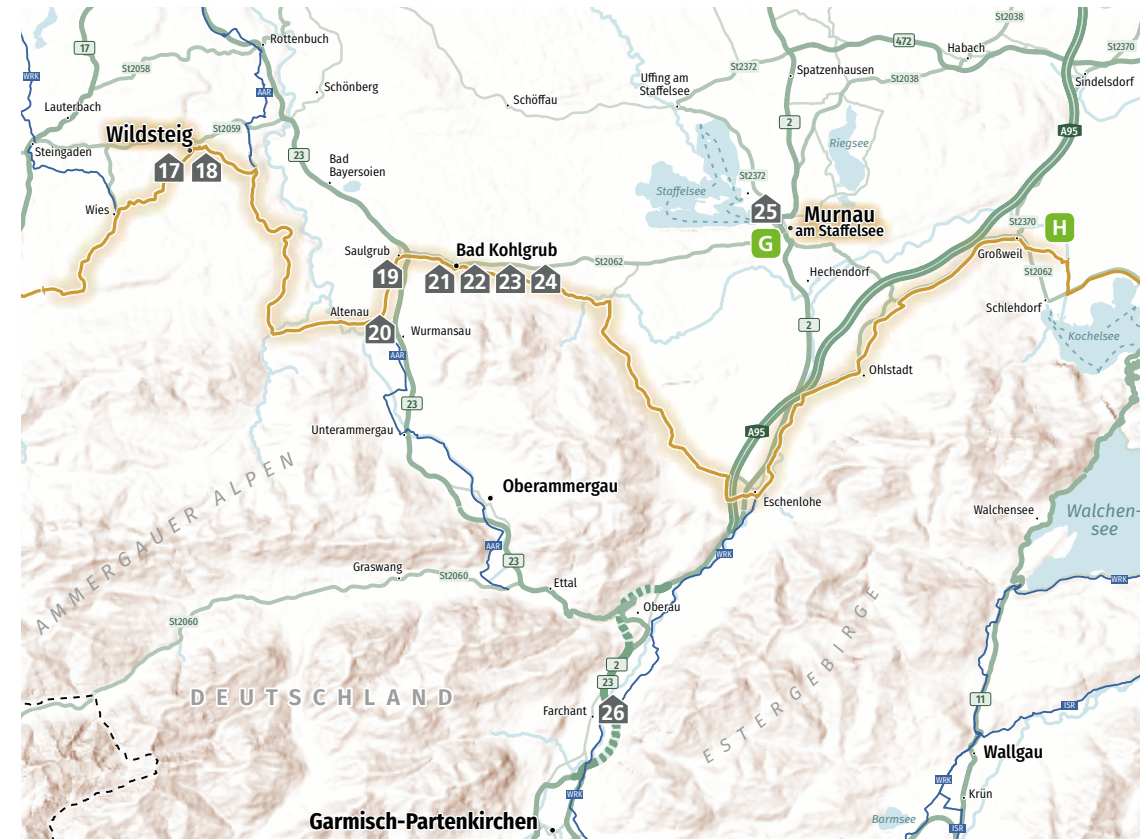
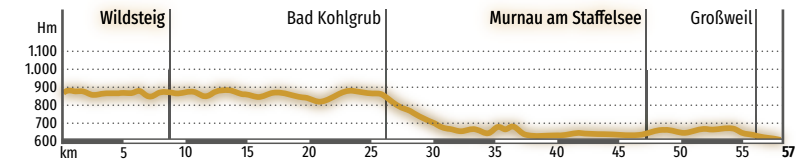
Tourismusgemeinschaft Murnau &
Das Blaue Land
c/o Tourist Information Murnau
Tel. +49 8841 476240
info@dasblaue.land.de
www.dasblaue.land.de

Gäste-Information Ohlstadt

Tel. +49 8841 671250, www.ohlstadt.de

Tourist Information Großweil

Tel. +49 8851 9401111, www.grossweil.de





MURNAU

Murnau am Staffelsee liegt in den malerischen Voralpen und wird liebevoll als das Herz des Blauen Landes bezeichnet. Nur wenige Kilometer südlich liegt Ihnen das Murnauer

Moos zu Füßen und dahinter ragen die imposanten Berggipfel der Alpen in den Himmel. Mit dem Münter-Haus und dem Schloßmuseum hat der Markt kulturell einiges zu bieten. Bekannt ist der Ort vor allem auch für seine malerische Fußgängerzone mit unzähligen Einkaufsmöglichkeiten, gemütlichen Brauereigasthöfen und den Seitengässchen mit Galerien und Ateliers. Ein besonderes Erlebnis ist der traditionelle Wochenmarkt in Murnau, immer mittwochs am Vormittag.
 > www.tourismus.murnau.de

GASTGEBER ENTLANG DER ROUTE

19



Aura-Hotel Saulgrub

Alte Römerstr. 41-43
 82442 Saulgrub
 Tel. +49 8845 990
 info@aura-hotel.de
 www.aura-hotel.de



20



AmmerWork Retreat

Almut Heiland
 Alte Römerstr. 10, 82442 Wurmansau
 Tel. +49 8845 758942
 info@ammerrock.de
 www.ammerrock.de
 www.ammerwork.de



21



Kurbad und Landhaus Siass

Maximilian Geisenhof
 Samstr. 1
 82433 Bad Kohlgrub
 Tel. +49 8845 8705
 info@kurbad-siass.de
 www.kurbad-siass.de



22



Hotel Schillingshof

Fallerstraße 11
 82433 Bad Kohlgrub
 Tel. +49 8845 7010
 info@hotel-schillingshof.com
 www.hotel-schillingshof.com



Freilichtmuseum Glentleiten – hier könnt Ihr was erleben!

In der Seilerei helfen, dem Wetzsteinmacher über die Schulter blicken, an der großen Waldkugelbahn und am Wasserpritschelplatz Spaß haben, Häuser von der Tankstelle bis zum Bauernhof samt Tieren entdecken und bei schönem Ausblick selbstgebräutes Bier probieren. Übrigens: E-Bikes können kostenlos geladen werden. Geöffnet vom 19.3. bis 9.11.

glentleiten.de



Freilichtmuseum
 Glentleiten



23



Camping Oase Reindl

Florian Reindl
 Sonnen 95, 82433 Bad Kohlgrub
 Tel. +49 174 3068923
 Tel. +49 160 97383737
 reiflo9@web.de
 www.campingoase-reindl.de



24



Wellnesshotel Waldruh

Sonnen 93
 82433 Bad Kohlgrub
 Tel. +49 8845 7410 - 0
 info@hotelwaldruh.de
 www.hotelwaldruh.de



25



Hotel Post Garni

Familie Köglmayr
 Obermarkt 1
 82418 Murnau
 Tel. +49 8841 48780
 info@hotel-post-murnau.de
 www.hotel-post-murnau.de



26



Abstecher

Explorer Hotel Garmisch

Frickenstr. 22
 82490 Farchant
 Tel. +49 8821 6035 990
 garmisch@explorer-hotels.com
 www.explorer-hotels.com/garmisch



FREIZEITTIPPS ENTLANG DER ROUTE



Freilichtmuseum Glentleiten
 www.glentleiten.de

G



Schlossmuseum Murnau
 schlossmuseum-murnau.de

H

„BEIM FAHRRADFAHREN GEHT ES UM BEWEGUNG
 UND FREIHEIT; AUF DEM FAHRRAD FÜHLT MAN
 SICH UNGEBUNDEN, JA FAST AUTONOM.“

RALE HÜTTER





TÖLZER LAND

SCHLEHDORF – REICHERSBEUERN

Streckenlänge: 43 km, Steigung 340 Höhenmeter

Zwischen Klosterklängen und Künstlerblicken – Radeln durch eine Landschaft voller Geschichte, Natur und Inspiration

In Kochel am See kommen sowohl Kunstliebhaber als auch Erholungssuchende auf ihre Kosten: das Franz Marc Museum widmet sich dem Werk des berühmten Expressionisten, während die textilfreie Kristalltherme mit ihrem Panoramablick für Entspannung sorgt. Nur wenige Kilometer weiter erreichen wir Benediktbeuern. Von hier aus bietet sich ein grandioser Blick auf die Benediktenwand (1.801 m). Sehenswert ist das imposante Kloster der Salesianer Don Boscos, das auf eine über 1.250-jährige Geschichte zurückblickt. Durch das ehemalige kurfürstliche bayerische Hofbad Bad Heilbrunn mit seinem liebevoll angelegten Kräuter-Erlebnis-Park führt die Strecke zwischen dem Blomberg (1.248 m)

und dem Stallauer Weiher hindurch nach Bad Tölz an der Isar. Eingebettet in die Voralpenlandschaft schmiegt sich die Stadt an die Hänge des Isartals. Die lebendige Marktstraße mit ihren historischen Häuserfassaden, enge Gassen und das traditionsreiche Kurviertel laden zum Erkunden und Genießen ein – sei es bei einem gemütlichen Bummel oder einer Pause in einem der vielen Cafés und Restaurants. Weiter geht es über Gaißbach durch die Attenloher Filze nach Reichersbeuern. Schon von Weitem grüßt der markante Kirchturm. Besonders reizvoll: das malerisch an einem Weiher gelegene Schloss, das nicht nur als Filmkulisse dient, sondern auch ein privates Gymnasium beherbergt.

Tölzer Land

Tölzer Land Tourismus
Tel. +49 8041 505206
info@toelzer-land.de
www.toelzer-land.de

Tourismus Schlehdorf
Tel. +49 8851 5165 (Mo. - Fr. 9.00 - 11.30 Uhr)
www.tourismus.schlehdorf.de

Tourist Information Kochel a. See
Tel. +49 8851 338, www.kochel.de

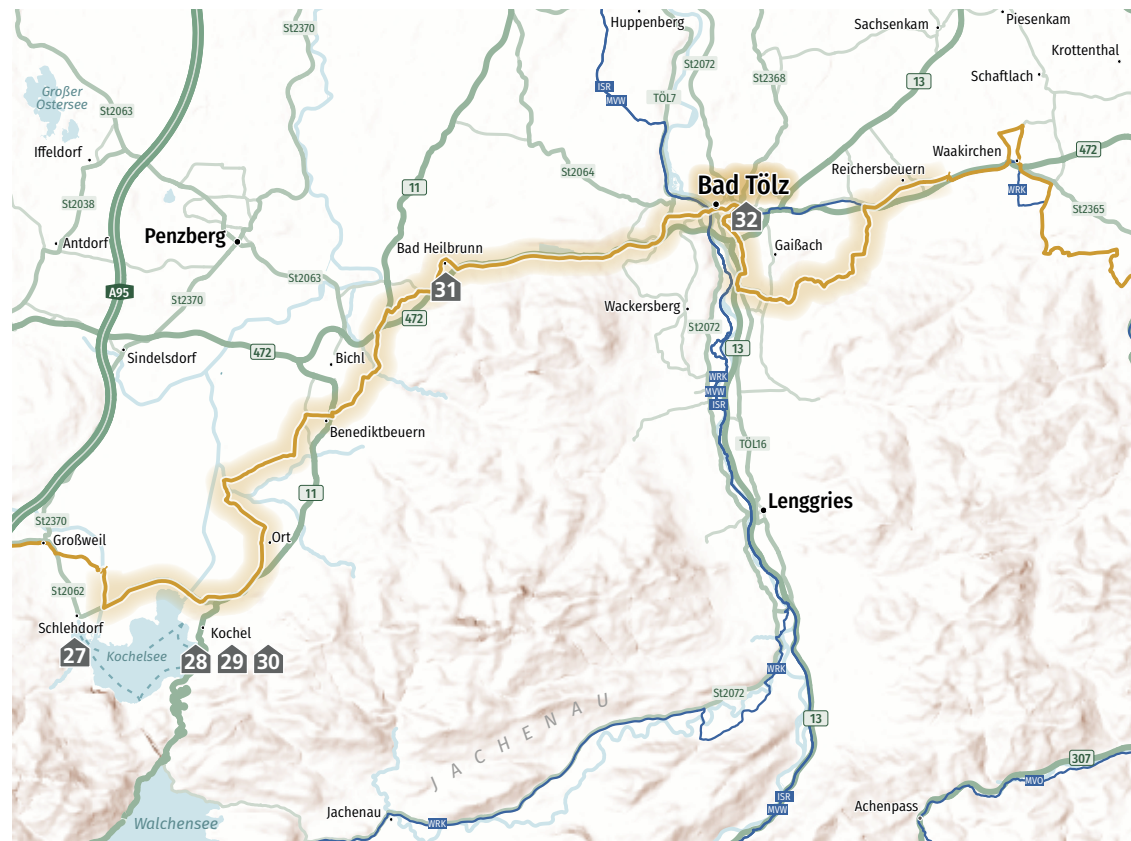
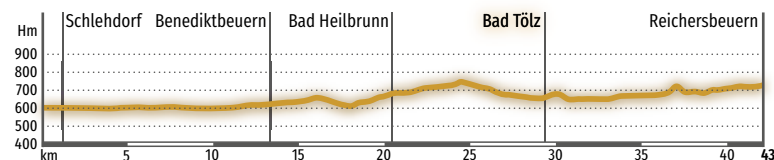
Gästeinformation Benediktbeuern
Tel. +49 8857 248, www.benediktbeuern.de

Gästeinformation Bad Heilbrunn
Tel. +49 8046 323, www.bad-heilbrunn.de

Tourist-Information Bad Tölz
Tel. +49 8041 78670, www.bad-toelz.de

Gemeinde Gaißbach
Tel. +49 8041 804710, www.gaissach.de

Gemeinde Reichersbeuern
Tel. +49 8041 78220, www.reichersbeuern.de





GASTGEBER ENTLANG DER ROUTE

27



Klosterbräu Schlehdorf

Seestraße 2
82444 Schlehdorf
Tel. +49 8851 286
Fax +49 8851 7455
info@klosterbraeu-schlehdorf.de
www.klosterbraeu-schlehdorf.de



28



Landhotel Danner-Hof

Peter und Patricia Danner
Schlehdorfer Straße 14
82431 Kochel am See
Tel. +49 8851 5154
info@danner-hof.de
www.danner-hof.de



29



Gasthof Hotel Zur Post

Schmied von Kochel Platz 6
82431 Kochel am See
Tel. +49 8851 92410
info@posthotel-kochel.de
www.posthotel-kochel.de



30



Hotel Alpenhof Postillion

Familie Suttner
Kalmbachstraße 1
82431 Kochel am See
Tel. +49 8851 1820
info@alpenhofpostillion.com
www.alpenhofpostillion.com



31



Landgasthof-Hotel Reindlschmiede

Familie Rohrmoser
Reindlschmiede 8
83670 Bad Heilbrunn
Tel. +49 8046 285
info@reindlschmiede.de
www.reindlschmiede.de



32



Posthotel Kolberbräu

Karlheinz Leimer
Marktstraße 29
83646 Bad Tölz
Tel. +49 8041 76880
info@kolberbraeu.de
www.kolberbraeu.de





ALPENREGION TEGERNSEE SCHLIERSEE

WAAKIRCHEN – NIKLASREUTH

Streckenlänge: 50 km, Steigung 640 Höhenmeter

Zwischen sanften Hügeln und glitzernden Seen – genussvolle Etappe durch das Voralpenland entlang des Tegernsees und Schliersee

Von Reichersbeuern aus führt die Route auf ruhigen Straßen in Richtung Waakirchen und Marienstein – hinein ins malerische Tegernseer Tal. Kurz bevor wir Gmund am Tegernsee erreichen, passieren wir das idyllisch gelegene Gut Kaltenbrunn und genießen einen traumhaften Panoramablick über den Tegernsee und die umliegenden Bergwelt. Weiter geht es für eine kurze Strecke über einen anspruchsvollen Schotterweg nach Hausham. Dort lohnt sich dann ein Abstecher zur Erlebnisdestillerie Lantenschammer, die

edle Brände und Liköre anbietet. Danach erreichen wir den Schliersee – ein echtes Juwel der Region. Am Westufer entlang führt der Weg zum Markus Wasmeier Freilichtmuseum, das einen Einblick in das ländliche Leben vergangener Zeiten bereithält. Anschließend radeln wir nach Fischbachau, vorbei an der bekannten und imposanten Wallfahrtskirche Birkenstein. Wir können noch einen Stopp am Schaustollen in Deisenried einplanen, bevor wir schließlich Bad Feilnbach erreichen.

Alpenregion Tegernsee Schliersee

Alpenregion Tegernsee Schliersee
Tel. +49 8025 9937250
info@tegernsee-schliersee.de
www.tegernsee-schliersee.de

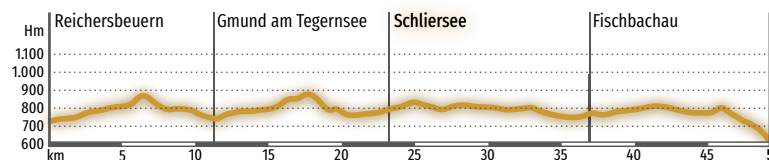
Tourist-Information
Gmund am Tegernsee
Tel. +49 8022 927380 www.gmund.de

Gäste-Information Schliersee

Tel. +49 8026 60650
www.schliersee.de

Tourismusbüro Fischbachau

Tel. +49 8028 876
www.fischbachau.de





SCHLIERSEE

Schliersee ist ein international bekannter Urlaubs- und Wintersportort in den Bayerischen Alpen. Der anerkannte Luftkurort bietet mit seinen Seen Schliersee und Spitzingsee frei zugängliches Badevergnügen mit höchster Wasserqualität.

Unverfälschtes Brauchtum, Tradition, Kultur und Sport sind in Schliersee fest verwurzelt. Das Leben der Menschen, die hier gelebt haben, schildern auf eindrucksvolle Weise das Schlierseer Heimatmuseum und das Markus Wasmeier Freilichtmuseum. Müde Radler-Beine erholen sich nach der Tour in der Vitalwelt Schliersee: Tauchen Sie ein in die Vitaltherme mit 25-Meter-Schwimmbad, Außen-Solebecken und Whirlpool oder Schwitzen Sie in der Saunawelt.

> magazin.schliersee.de

GASTGEBER ENTLANG DER ROUTE

33



Bergerhof Gmund

Maria und Martin Lutz
Gasse 35
83703 Gmund
Tel. +49 8022 4705
info@bergerhof-gmund.de
www.bergerhof-gmund.de



34



Camping Tegernsee Zeltplätze & Glamping-Zelte

Ferien- und Freizeitanlage Ödberg
Angerlweber 3
83703 Gmund am Tegernsee
Tel. +49 8022 665386
camping@oedberg.de
www.oedberg.de



35



Pension Wendelstein

Franz Mayer
Bayrischzeller Straße 19
83714 Miesbach
Tel. +49 8025 7802
info@pension-wendelstein.de
www.pension-wendelstein.de



36



Bayerischer Hof Miesbach

Oskar-von-Miller-Str. 2-4
83714 Miesbach
Tel. +49 8025 2880
info@bayerischerhof-online.de
www.bayerischerhof-online.de



37



Gästehaus Huber am See

Susanne und Alexander Geiger
Seestraße 10
83727 Schliersee
Tel. +49 8026 6619
gaestehaus-huber@t-online.de
www.gaestehaus-huberamsee.de



38



Haus Seegarten

René und Rita Baart
Fischhauser Straße 4b
83727 Schliersee Fischhausen
Tel. +49 8026 920587
baart@t-online.de
www.haus-seegarten.de



39



Naturama Glockenalalm

Glockenalalm 1
83730 Fischbachau
Tel. +49 8023 90650
willkommen@glockenalalm-fischbachau.de
www.glockenalalm-fischbachau.de



40



Postgasthof, Hotel Rote-Wand

Familie Gaukler OHG
Geitau 15
83735 Bayrischzell
Tel. +49 8023 9050
info@gasthofrotewand.de
www.gasthofrotewand.de



41



Hotel Alpenhof

Osterhofen 1
83735 Bayrischzell
Tel. +49 8023 90650
willkommen@ihr-alpenhof.de
www.ihr-alpenhof.de



42



Gästehaus Alte Bergmühle

Familie Schmitz-Guggenbichler
Birkensteinstraße 60
83730 Fischbachau
Tel. +49 8028 732
schmitz.bergmuehle@t-online.de
www.bergmuehle.bayern



43



Radl Stadl Zimmer + Zeltplatz

Gertraud Hofer
Grünberg 2
83730 Fischbachau/Schneider
Tel. +49 176 56684315
gruenberghof@web.de
www.spielstadl.de



44



Kornhuber Hof

Vitus und Christine Gasteiger
Kornhub 1
83737 Irschenberg
Tel. +49 8064 294
info@kornhuberhof.de
www.kornhuberhof.de



CAMPING IN BAYERN

WO IST EIN PLATZ FREI?

Gefördert durch:
Bayerisches Staatsministerium für
Wirtschaft, Landwirtschaft und Energie

JETZT BEQUEM UND SCHNELL VERFÜGBARE CAMPINGPLÄTZE IN BAYERN FINDEN

Mit unserem **Campingleitsystem** findest du Campingplätze mit **Zeltwiesen** und **Mietunterkünften** in Bayern, die noch freie Plätze haben.

www.camping-bayern.info



CHIEMSEE-ALPENLAND

BAD FEILNBACH – BERNAU A. CHIEMSEE

Streckenlänge: 49 km, Steigung 310 Höhenmeter

Zwischen Bergen, Seen und Kultur –
Radvergnügen auf einer besonders vielfältigen Etappe

Von Niklasreuth führt die Route hinunter nach Bad Feilnbach – einem charmanten Natur-Heilbad am Fuße des Wendelsteins, umgeben von blühenden Streuobstwiesen und bestens bekannt als Wanderparadies. Bevor der Inn überquert wird geht es vorbei an einem der größten Hochmoorgebiete Europas nach Raubling und das malerische Neubeuern, Rohrdorf mit seinen kunstvollen Kirchen lädt zur Rast ein. Durch das romantische Priental geht es weiter über Frasdorf nach Aschau im Chiemgau. Hier lohnt sich ein Abstecher auf

die Kampenwand – der Blick über das Alpenvorland und den Chiemsee ist einfach atemberaubend. In Bernau angekommen, beginnt das „Inselhopping“ auf dem Chiemsee: Per Schiff (im Sommer) geht es zur Herreninsel, wo Schloss Herrenchiemsee mit prachtvoller Architektur und beeindruckender Parkanlage in die Welt von König Ludwig II. entführt. Nur eine kurze Bootsfahrt entfernt wartet die Fraueninsel – ein Kleinod mit jahrhundertealter Kloostergeschichte und entspanntem Inselflair.

Chiemsee-Alpenland

**Chiemsee-Alpenland
Tourismus GmbH & Co. KG**
Tel. +49 8051 965550
info@chiemsee-alpenland.de
www.chiemsee-alpenland.de

Kur- & Gästeinformation Bad Feilnbach
Tel. +49 8066 887440
www.bad-feilnbach.de

Gemeinde Raubling
Tel. +49 8035 87050, www.raubling.de

Gäste-Information Neubeuern

Tel. +49 8035 2165
www.kulturdorf-neubeuern.de

Gemeinde Rohrdorf

Tel. +49 8032 95640, www.rohrdorf.de

Tourist-Information Frasdorf

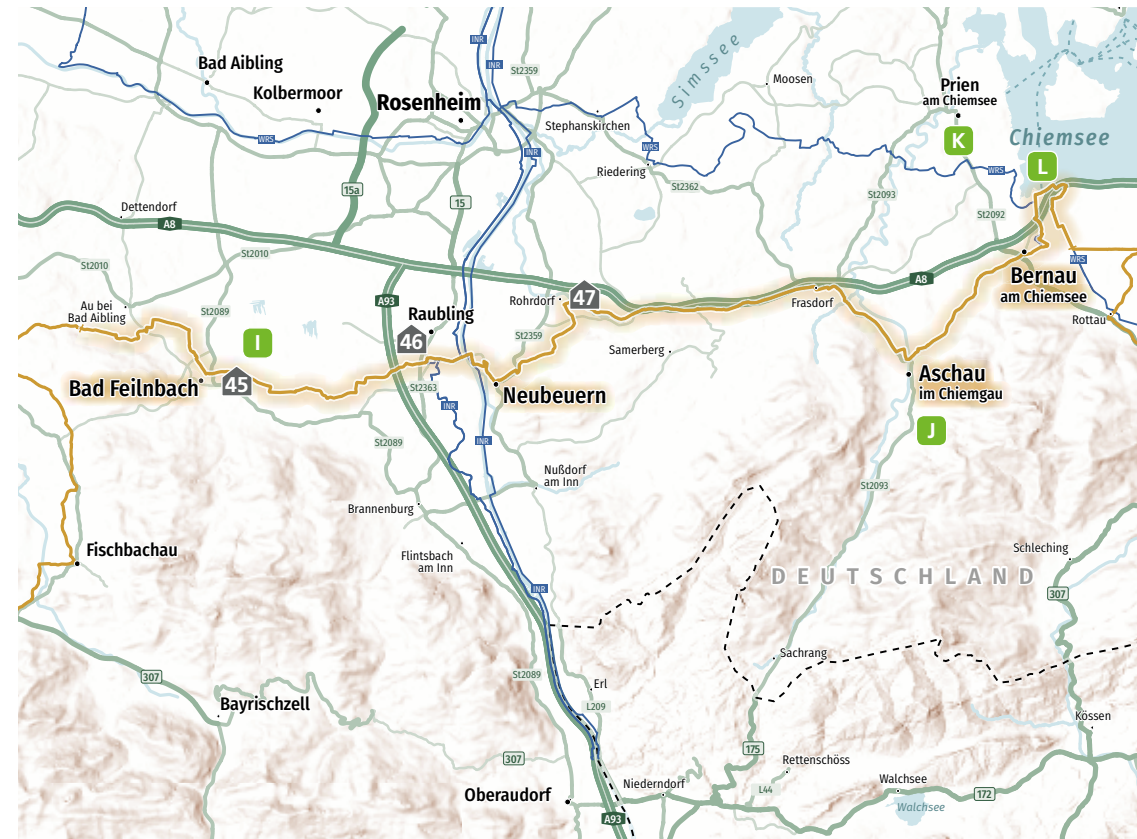
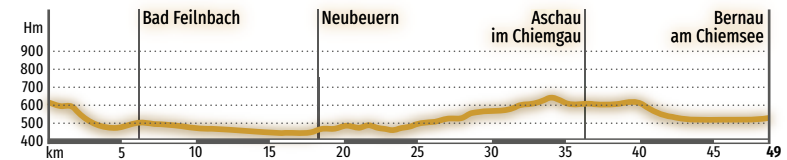
Tel. +49 8052 179625, www.frasdorf.de

Tourist-Information Aschau i. Chiemgau

Tel. +49 8052 90490, www.aschau.de

Tourist-Information Bernau am Chiemsee

Tel. +49 8051 98680
www.bernau-am-chiemsee.de





BAD FEILNBACH

In Bad Feilnbach dreht sich vieles um das Angebot für Biker aller Leistungsklassen, die entspannt an blühenden Obstwiesen vorbeischieben, bei

anspruchsvolleren Ausflügen das Voralpenland erkunden oder bei schweißtreibenden Mountainbike-Touren hoch hinaus kommen. Fahrradfreundliche Unterkünfte bieten in Bad Feilnbach einen erholsamen Aufenthalt, denn herzliche Gastfreundschaft und Gelassenheit pur gehen im Genusssort Hand in Hand. Das Besondere: Buchungen sind auch für eine Nacht möglich. Viele Unterkünfte bieten für das Fahrrad einen eigenen Fahrradraum und für den Radler ein reichhaltiges und regionales Frühstück. > www.bad-feilnbach.de

Ausgezeichnet! Wir sind GenussOrt.



Anhalten, durchschnaufen und genießen.

Malerisch gelegen im oberbayerischen Chiemsee-Alpenland zu Füßen des Wendelsteins bietet Bad Feilnbach herzliche Gastfreundschaft, gelebte Tradition und Gelassenheit pur – der ideale Ort für eine Pause – Genussmomente inklusive!



Kur- & Gästeinformation · Rathausplatz 1 · 83075 Bad Feilnbach
Tel.: 0 80 66 / 887-440 · info@bad-feilnbach.de · www.bad-feilnbach.de



GASTGEBER ENTLANG DER ROUTE

45



Kaiser Camping Outdoor Resort

Herr Mager
Reithof 2
83075 Bad Feilnbach
Tel. +49 8066 884400
info@kaiser-camping.com
www.kaiser-camping.com



46



Hotel Garni Kapellenstüberl

Vanessa Seidl
Nicklheimer Str. 14
83064 Raubling
Tel. +49 8035 2412
hotel@kapellenstueberl.com
www.kapellenstueberl.com



47



Hotel Zur Post

Familie Albrecht
Dorfplatz 14
83101 Rohrdorf
Tel. +49 8032 1830
hotel@post-rohrdorf.de
www.post-rohrdorf.de



FREIZEITTIPPS ENTLANG DER ROUTE



Moorlebens Sterntaler Filze
www.bad-feilnbach.de



Kampenwandseilbahn
www.kampenwand.de



NEUBEUERN

Wer durch die beiden Tore zum Neubeurer Marktplatz gelangt, ist sofort fasziniert von den prächtigen Häusern mit den geschmückten Balkonen, Erkern und den Lüftlmalereien. Nehmen Sie Platz in einem der schattigen Biergärten und lassen Sie diese historische Kulisse auf sich wirken. Der informative Schifflautwanderweg lädt zudem in die herrliche Landschaft ein. Dabei ist neben den wildromantischen Geotopen wie dem Mühlsteinbruch in Hinterhör oder der Wolfs-



schlucht auch das Museum am Marktplatz 4 eine Station. Für Badefreuden mit der gesamten Familie bietet sich der sehr gepflegte Badesee mit Beachvolleyballplatz und Minigolfanlage an.
> www.neubeuern.de



ASCHAU I. CHIEMGAU – das Bankerldorf®

Plätschernd schlängelt sich der Wildbach Prien durch das hügelige Land des gleichnamigen Tals – malerisch umrahmt vom Hausberg des Chiemgaus, der Kampenwand. Ihm zu Füßen liegt der traditionsreiche

Luftkurort und Bankerldorf® Aschau i. Chiemgau. 200 Themenbankerl laden ein, sich beschaulich auf den Weg durchs Priental zu machen und dabei immer wieder gemütlich niederzusetzen. Ein Ausflug auf die Kampenwand, die auch mit der Seilbahn zu erklimmen ist, wird zum unvergesslichen Erlebnis. Besondere Empfehlung ist der „Boarische Entschleunigungsweg“, an denen außergewöhnlich designte Bankerl zum Verweilen mit wunderbarem Blick auf das Tal, das Schloss Hohenaschau sowie den Ort einladen.
> www.aschau.de



HOTEL ZUR POST

Hotel zur Post
ROHRDORF
Gasthof & Metzgerei

Direkt am Radweg gelegen, erwartet Sie unser renommiertes Hotel, das seit Generationen in Familienbesitz ist und sich zentral im ruhigen Ortskern befindet. In den gemütlichen, holzverkleideten Stuben und den komfortabel ausgestatteten Gästezimmern können Sie sich rundum wohlfühlen. Alle 36 Zimmer im Neubau „Poststadel“ bieten Ihnen großzügige 30 m² Platz für einen angenehmen Aufenthalt.

Lassen Sie sich in unserem Restaurant von regionalen Köstlichkeiten verwöhnen und genießen Sie entspannte Stunden in unserem lauschigen Biergarten. Starten Sie Ihren Tag mit einem kräftigen Frühstück am umfangreichen Buffet – ideal für Sportler! Darüber hinaus stehen Ihnen ein Fahrradverleih sowie eine Radwerkstatt mit Pumpstation zur Verfügung.

Die Umgebung bietet zahlreiche attraktive Touren und unser Chef, ein ehemaliger Bundesligafahrer, gibt Ihnen gerne wertvolle Tipps für Ihre Ausflüge.

www.post-rohrdorf.de





BERNAU AM CHIEMSEE

Hier im Vorgarten der Alpen vereinen sich Berg und Tal, Fluss und Fluren, Wald und Wiesen zu einem großartigen Landschaftsbild. Im Süden liegt der Chiemgauer Hausberg, die 1.669 m hohe Kampenwand, die

Krone der Chiemgauer Alpen. Im Norden befindet sich der Chiemsee mit seinen weltbekannten Inseln – der Herreninsel und der Fraueninsel. Der Luftkurort Bernau am Chiemsee lädt mit seiner ursprünglichen Natur und den zahlreichen Sport- und Kulturangeboten über das ganze Jahr zum Urlaub machen ein.

Gibt es etwas Schöneres, als nach einer langen Radtour beim Sonnenuntergang am Chiemseeufer zu entspannen und sich im Biergarten mit fangfrischem Chiemseefisch verwöhnen zu lassen?

> www.bernau-am-chiemsee.de

EIN AUSFLUG AN DEN CHIEMSEE

Prien am Chiemsee ist als ganzjährige Anlegestelle für die Schiffstour auf die Inseln Herren- und Frauenchiemsee der wichtigste Ausgangspunkt für Ausflüge auf den See. Im Ort entdecken Besucher jeden Tag ein neues „Fleckerl“. Das ehemalige Handwerkerviertel mit seinen historischen Häusern, die Pfarrkirche Mariä Himmelfahrt, die Bockerlbahn, das Heimatmuseum sowie die Galerie im alten Rathaus interessieren Kinder und Erwachsene gleichermaßen. Badespaß für die Kleinen und Wellness für die großen Gäste bietet das „Prienavera Erlebnisbad“. Ganzjährig können Sie sich im 34 °C warmen Außenbecken den herrlichen Blick auf Schloss Herrenchiemsee, das Chiemsee-Ufer und die bayerischen Alpen genießen.

Markt Prien a. Chiemsee

Alte Rathausstr. 11 | 83209 Prien am Chiemsee
Tel. +49 8051 6905 0
info@tourismus.prien.de | www.tourismus.prien.de



CHIEMSEE-SCHIFFFAHRT

Das ganze Jahr bringen Sie die Schiffe von den Häfen Prien und Gstadt auf die Frauen- und Herreninsel, im Sommer werden zusätzlich die Orte Seebuck, Chieming, Übersee und Bernau angefahren. Die Inseln stellen zwei jeweils ganz eigene Anziehungspunkte im Chiemgau dar. Während die Herreninsel vor allem durch das Königsschloss bekannt ist, verbinden mit der Fraueninsel viele einen Geheimtipp. Ein kleines Fischerdorf, mit buntem gastronomischem Angebot und das Kloster der Benediktinerinnen machen sie zu einem einmaligen Juwel. Sie können sich einfach zurücklehnen und den Blick auf das bayerische Meer und die Chiemgauer Alpen genießen.

Chiemsee-Schiffahrt Ludwig Feßler KG
Seestraße 108 | 83209 Prien am Chiemsee
Tel. +49 8051 6090 | info@chiemsee-schiffahrt.de
www.chiemsee-schiffahrt.de



FREIZEITTIPPS ENTLANG DER ROUTE



Prien am Chiemsee mit Prienavera
www.tourismus.prien.de
www.prienavera.de



Chiemsee-Schiffahrt
www.chiemsee-schiffahrt.de



„FAHREN SIE SO VIEL ODER SO WENIG, SO LANGE ODER SO KURZ, WIE SIE MÖCHTEN. ABER FAHREN SIE.“

JOHN F. KENNEDY



CHIEMGAU

GRASSAU – TRAUNSTEIN

Streckenlänge: 41 km, Steigung 350 Höhenmeter

Vom Moor zum Mammut – Naturerlebnisse, Panorama-Ausblicke und historische Schätze im Chiemgau

Zwischen Grassau und Rottau liegt mit dem Museum „Salz & Moor“ im Klaushäusl ein besonderes kulturhistorisches Zeugnis entlang des Radwegs. Die einstige Pumpstation der Soleleitung von Bad Reichenhall nach Rosenheim vermittelt anschaulich die Geschichte der Salzgewinnung und Moorlandschaft im Chiemgau. Vorbei an den weiten Flächen des Bergener Moores geht es weiter nach Bergen. Eine Seilbahnfahrt auf den Hochfelln – die Aussichtsterrasse des Chiemgau – eröffnet einen eindrucksvollen Rundblick auf das Alpenvorland und den Chiemsee.

Wieder im Tal führt die Route nach Siegsdorf. Das südostbayerische Naturkunde- und Mammutmuseum zeigt mit Fossilien, interaktiven Stationen und einem lebensgroßen Mammut die Erdgeschichte der Region. Begleitet vom Flüsschen Traun endet die Etappe in Traunstein. Der historische Marktplatz mit restaurierten Fassaden, Cafés und Gasthäusern lädt zu einer genussvollen Pause ein – mitten im Herzen des Chiemgau.



Chiemgau

Chiemgau GmbH Tourismus
Tel. +49 861 98823120
urlaub@chiemgau.bayern
www.chiemsee-chiemgau.info

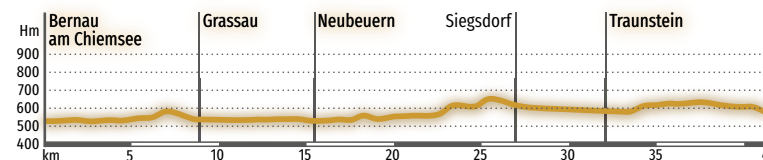
Tourist-Information Grassau
Tel. +49 8641 697960, www.grassau.info

Tourist-Information Staudach-Egerndach
Tel. +49 8641 5979114, www.achental.com

Tourist-Information Bergen
Tel. +49 8662 8321
www.bergen-chiemgau.de

Tourist-Information Siegsdorf
Tel. +49 8662 498745, www.siegsdorf.de

Tourist-Information Traunstein
Tel. +49 861 65500, www.traunstein.de





„SALZ & MOOR“



Klaushäusl 9 - 11
83224 Grassau
Tel.: +49 8641 5467
www.klaushaeusl.de

Das Museum „Salz & Moor“ im Klaushäusl beherbergt drei Ausstellungen: eine zur historischen Soleleitung, eine mit spannenden Einblicken in das Hochmoor und eine jährlich wechselnde Sonderausstellung. Für Kinder und Familien gibt es ein Entdeckerheft für kleine Moorforscher, die Salzwerkstatt für Kindergruppen, Mitmachstationen in der Sonderausstellung und den Moorerlebnisweg. Zum Abschluss lädt das Museumscafé zum Verweilen bei Kaffee und Kuchen ein.



GRASSAU & ROTTAU

Die besondere Lage zwischen den Chiemgauer Alpen, dem Naturschutzgebiet Kendlmühlfilzen und dem Chiemsee zeichnet den Luftkurort aus.

In der Ortsmitte von Grassau erhebt sich die sehenswerte Pfarrkirche Maria Himmelfahrt aus dem 12. Jahrhundert.

Hervorragend beschilderte Wander- und Radwege, urige Almen, ein 18-Loch Golfplatz, der Reifinger Badesee und ein großes Sportgelände machen die gepflegten Orte Grassau und Rottau zum idealen Ziel für Aktivurlauber und Naturliebhaber. Radelnde finden hier viele Geschäfte, Biergärten, Gaststätten und radl-freundliche Unterkünfte auch für eine Übernachtung.

> www.grassau.info

TRAUNSTEIN – Herz des Chiemgaus

Wer in den Chiemgau radelt, sollte Traunstein besucht haben. In der Stadt, mit traumhaftem Bergpanorama, am Fuße der Chiemgauer Alpen treffen sich Einheimische und Gäste zum Bummeln, Einkaufen, Essen und Kultur genießen. Bis in das 20. Jhd. war Traunstein eine bedeutende Salzstadt. Mit dem Bau der ersten Pipeline der Welt im Jahr 1619 begann für die Stadt an der Traun die Zeit des



„Weißen Goldes“. Heute kann diese faszinierende Geschichte im Salinenpark erlebt werden. Der Park und die dortige Ausstellung zeigen eindrucksvoll wie diese technische Meisterleistung das Leben in der Stadt, bis heute, prägt(e). Hier spüren Sie auch das besondere Flair der Stadt.

> www.traunstein.de

GASTGEBER ENTLANG DER ROUTE

48



Hotel Garni Edelweiß

Familie Staller
Hauptstraße 21
83313 Siegsdorf
Tel. +49 8662 9296
gasthof_edelweiss@t-online.de
www.edelweiss-siegsdorf.de



FREIZEITTIPP ENTLANG DER ROUTE



Museum Salz & Moor
www.klaushaeusl.de

M





BERCHTESGADEN

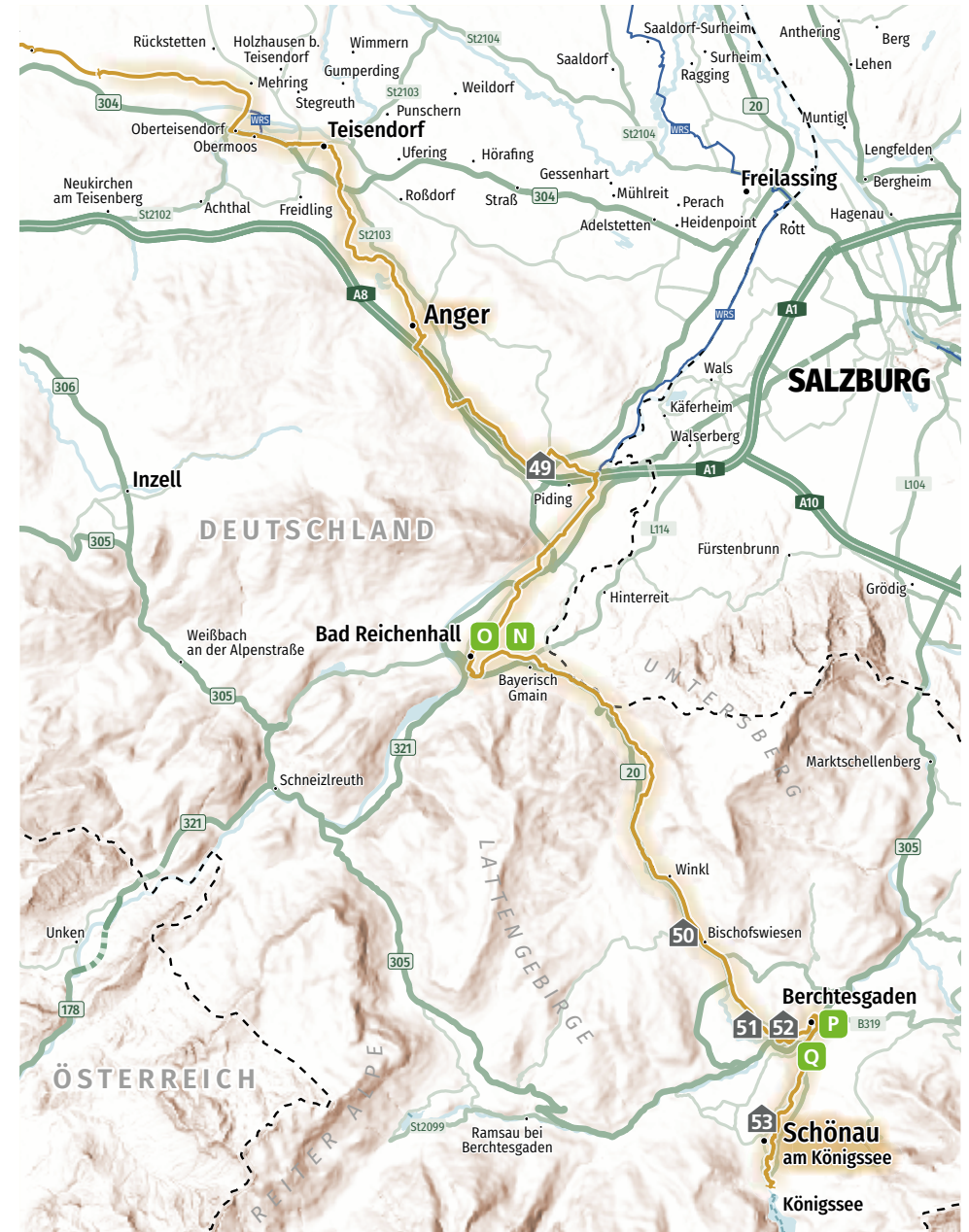
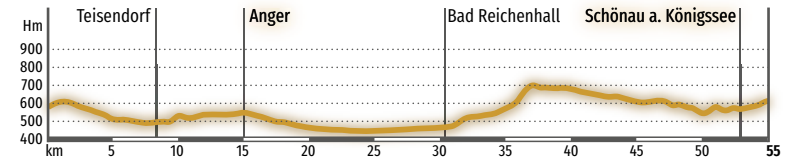
TEISENDORF – SCHÖNAU A. KÖNIGSSEE

Streckenlänge: 55 km, Steigung 560 Höhenmeter

Watzmannblick, Salzgeschichte und smaragdgrünes Wasser – der krönende Abschluss des Radwegs am Königssee

Die Tour führt weiter über Teisendorf und den idyllisch gelegenen Höglwörther See nach Anger. Von dort aus geht es durch Piding in die Alpenstadt Bad Reichenhall. Hier findet sich für jeden Geschmack das passende Freizeitprogramm. Für Erholungssuchende bietet das Gradierwerk im Kurgarten – ein Freiluftinhalatorium mit feinsten 2–3 %iger Sole – wohltuende Entspannung in frischer Alpenluft. Eine Fahrt auf den Predigtstuhl ist ein besonderes Erlebnis. Die Route führt weiter über Bayerisch Gmain und Bischofwiesen nach Berchtesgaden. Die Stadt beeindruckt mit kulturellen Höhepunkten wie dem historischen Salzbergwerk, das auf eine über 500-jährige Geschichte zurückblickt, sowie dem Königlichen

Schloss Berchtesgaden, das im Rahmen einer Führung besichtigt werden kann. Von Berchtesgaden aus ist es nur noch ein Katzensprung zum Endpunkt des Radfernwegs: dem Königssee, der malerisch im Herzen des Nationalparks Berchtesgaden liegt. Deutschlands einziger Alpennationalpark begeistert mit unberührter Natur und eindrucksvollen Berglandschaften. Im „Haus der Berge“ erhalten Besucher spannende Einblicke in die Flora, Fauna und Besonderheiten des Schutzgebiets. Der Königssee selbst ist weltberühmt – nicht nur wegen seines glasklaren, smaragdgrünen Wassers, sondern vor allem durch sein Wahrzeichen: die Wallfahrtskirche St. Bartholomä, die ausschließlich per Schiff erreichbar ist.



Berchtesgaden

Bergerlebnis Berchtesgaden
Tel. +49 8652 65 6500
info@berchtesgaden.de
www.berchtesgaden.de

Tourist-Information Teisendorf
Tel. +49 8666 295
www.teisendorf.de

Tourist-Information Anger
Tel. +49 8656 98892
www.anger.de

Tourist-Information Piding
Tel. +49 8651 3860, www.piding.de

**Tourist-Information Bad Reichenhall/
Bayerisch Gmain**
Tel. +49 8651 715110
www.bad-reichenhall.de

Tourist-Information Bischofwiesen
Tel. +49 8652 977220
www.bischofwiesen.de

Tourist-Information Berchtesgaden
Tel. +49 8652 65650700
www.berchtesgaden.de

**Tourist-Information
Schönau a. Königssee**
Tel. +49 8652 1760, www.koenigssee.de



GEMEINDE ANGER

Anger lockt nicht nur mit dem herrlichen Dorfplatz, gekrönt von einer vergoldeten Mariensäule und direkt neben der markanten Kirche Mariä Himmelfahrt.

Der nahegelegene Höglwörther See verspricht eine herrliche Pause vom Drahtesel: Einkehr im Biergarten, die Füße im kühlen Nass erfrischen, eine Kerze in der Klosterkirche aufstellen. Wer sich für historisches Spielzeug und Modelleisenbahnen begeistert, wird anschließend sicher das Porsche Traumwerk besuchen.

Nach diesen schönen Erlebnissen rollen Sie gut erholt entlang bunter Bauerngärten durch den Rupertiwinkel.

> www.anger.de



Die Rückreise erfolgt mit dem Zug vom Hauptbahnhof Berchtesgaden über Freilassing und München nach Lindau.

GASTGEBER ENTLANG DER ROUTE

49



Hotel Gasthaus Neubichler Alm
Neubichel 5 / Kleinhögl
83451 Piding
Tel. +49 8656 70090
E-Mail info@neubichleralm.bayern
www.neubichleralm.bayern



50



Naturhotel Reissenlehen
Familie Irlinger
Reissenpoint 11
83483 Bischofwiesen
Tel. +49 8652 977200
info@reissenlehen.de
www.reissenlehen.de



51



Alpenhotel Fischer
Königsseer Str. 51
83471 Berchtesgaden
Tel. +49 8652 9550
info@alpenhotel-fischer.de
www.alpenhotel-fischer.de



52



Alpenhotel Kronprinz
Kälbersteinstraße 8
83471 Berchtesgaden
Tel. +49 8652 607 - 0
info@alpenhotel-kronprinz.de
www.alpenhotel-kronprinz.de





Explorer Hotel Berchtesgaden

Hofreitstr. 7
83471 Schönau a. Königssee
Tel. +49 8652 9771500
berchtesgaden@explorer-hotels.com
www.explorer-hotels.com/berchtesgaden



„BEI KEINER ANDEREN ERFINDUNG
IST DAS NÜTZLICHE MIT DEM ANGENEHMEN
SO INNIG VERBUNDEN WIE BEIM FAHRRAD.“

ADAM OPEL

FREIZEITTIPPS ENTLANG DER ROUTE



Alte Saline Bad Reichenhall
www.alte-saline.de



Predigtstuhlbahn
www.predigtstuhlbahn.de



Watzmann Therme
www.watzmann-therme.de



Salzbergwerk Berchtesgaden
www.salzbergwerk.de



TAUCHE EIN IN DIE WELT UNTER TAGE!

EINE WELT VOLLER ERLEBNIS

SALZBERGWERK
BERCHTESGADEN

AKTIV
SEIT
1517



ONLINE TICKETS
salzbergwerk.de

ERLEBNIS, MYSTIK,
FASZINATION

#salzbergwerkberchtesgaden

ERLEBE
»DIE ZWEI«
UNTER TAGE
& SPARE MIT DEM
KOMBI
TICKET

ERLEBE DIE WELT DER SALZGESCHICHTE!

IN DER WOHL SCHÖNSTEN
SALINE DER WELT

ALTE SALINE
BAD REICHENHALL

SEIT
696



ONLINE TICKETS
alte-saline.de

ERLEBNIS, TECHNIK,
GESCHICHTE

#altesalinebadreichenhall

UNSERE THERME. UNSERE ZEIT.

Täglich von 10.00 bis 22.00 Uhr geöffnet



watzmann-therme.de



DEUTSCHE ALPENSTRASSE ROUTE DER BAYERISCHEN ORIGINALS



Wer diese Tour einmal mit dem Motorrad oder Cabrio von Lindau im Bodensee nach Schönau a. Königssee erleben möchte, dem empfehlen wir die Deutsche Alpenstraße um die sehenswerten Originals Bayerns zu entdecken.
www.deutsche-alpenstrasse.de



IMPRESSUM

Herausgeber:
Bayerische Fernwege e.V. | Sparte Sparte Bodensee-Königssee Radweg | Miesbach

Bildnachweis:

Titel: Bodensee-Königssee Radweg / Fotografie Dietmar Denger

Inhalt: Archive der beteiligten Touristinformationen:

Ammergauer Alpen GmbH (28, Hansi Heckmaier), Berchtesgadener Land Tourismus (58), Kur- und Gästeinformation Bad Feilnbach (46, Buero Montana), Bodensee-Königssee Radweg (36, 40 Dietmar Denger), Bergerlebnis Berchtesgaden (56), Chiemgau GmbH Tourismus (52), Chiemsee-Alpenland Tourismus (44), Das Blaue Land (30, Simon Bauer), Deutsche Alpenstraße (23, 26, 50, 51, 52, 63 Dietmar Denger), Tourist-Information Grassau (54), Alpsee Immenstadt Tourismus GmbH (16), Landratsamt Lindau (8, 13 Frederik Sams), Stadt Lindau (12, Hari Pulko), Lindau (10, www.bayern.by - Gert Krautbauer), Tourist-Information Nesselwang (22), Gemeinde Neubauern (47), Landratsamt Ostallgäu (20, Christian Greither), Oberstaufen Tourismus (14), Kur- und Tourismusbüro Oy-Mittelberg (17, 18, Kees van Surkum), Tourismusverband Oberbayern München (26, Pfaffenwinkel, Christoph Jorda), Markt Prien a. Chiemsee (48, 51), Stadt Sonthofen (17, Wolfgang B. Kleiner), Der Tegernsee (38, Dietmar Denger), Stadt Traunstein (25, Richard Scheuerecker), Tourist Information Schwangau (25), Tölzer Land (34, oberbayern.de, Peter von Felbert), Gemeinde Wildsteig (27)

Anzeigen Gastgeber und Freizeittipps: Bildrechte s. Anzeigenkunde

Konzept & Redaktion: Alpin Consult | Claudia Pulfer | Miesbach

Gestaltung: designstudio zimmermann | Jetzendorf

Kartographie: green-solutions | Murnau, Kartengrundlage@OpenStreetMap contributors

Druck: Druck- & Verlagshaus Feuerlein | Markt Erlbach

Stand/Auflage: 5/2025, 30.000

Der Herausgeber übernimmt keine Haftung für Schäden jeglicher Art im Zusammenhang mit dem aufgeführten Tourenvorschlag. Dies gilt insbesondere für den Zustand der zu befahrenden Straßen. Die Benutzung der Straßen erfolgt ausschließlich in Eigenverantwortung.

Alle Angaben ohne Gewähr.

BODENSEE- KÖNIGSSEE RADBUS

SHUTTLEBUS MIT KOMFORT



CODE SCANNEN
UND ANFRAGEN



HINFAHRT: AB ZELL AM SEE

07.30 Uhr Zell am See
07.45 Uhr Saalfelden
08.00 Uhr Lofer
09.30 Uhr Königssee Busparkplatz
09.45 Uhr Berchtesgaden Salinenplatz
12.15 Uhr München City Parkplatz
13.15 Uhr Landsberg am Lech
14.00 Uhr Memmingen Hbf
15.00 Uhr Lindau Zech Parkplatz bez. ARAL-Tankstelle

RÜCKFAHRT: AB LINDAU

15.30 Uhr Lindau Zech Parkplatz bez. ARAL-Tankstelle
16.30 Uhr Memmingen Hbf
17.15 Uhr Landsberg am Lech
18.15 Uhr München City Parkplatz
20.45 Uhr Berchtesgaden Salinenplatz
21.00 Uhr Königssee Busparkplatz
22.30 Uhr Lofer
22.45 Uhr Saalfelden
23.00 Uhr Zell am See

HIN- ODER RÜCKFAHRT NUR MIT VORAB RESERVIERUNG.

www.touristik-oberkofler.com

Oberkofler Touristik GmbH · office@touristik-oberkofler.com
5721 Piesendorf, Wiesenweg 473, Tel. +43 (0) 6549 / 20421





FEUER&EIS

Natur aktiv erleben



BODENSEE - KÖNIGSSEE - RADWEG

>>> Z.B. 9-TAGE KLASSISCHE TOUR VON LINDAU
NACH BERCHTESGADEN AB 898 EUR

- 8 ÜBERNACHTUNGEN MIT FRÜHSTÜCK
- MIT/OHNE GEPÄCKTRANSFER
- FEUER UND EIS REISESCHUTZ
- UND VIELES MEHR...



INFORMATION UND BUCHUNG:

- 08022 66 364 - 0
- FEUER-EIS-TOURISTIK.DE



OFFIZIELLER
PARTNER

Vorfremde!